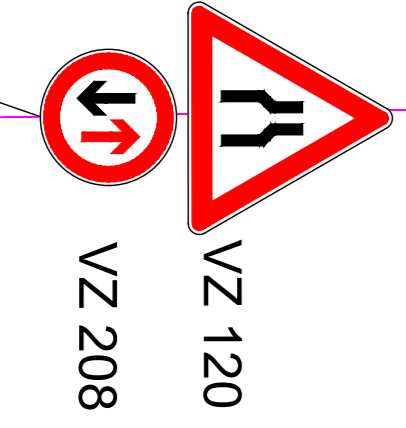
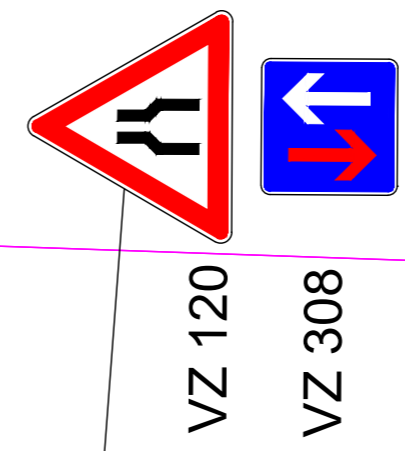
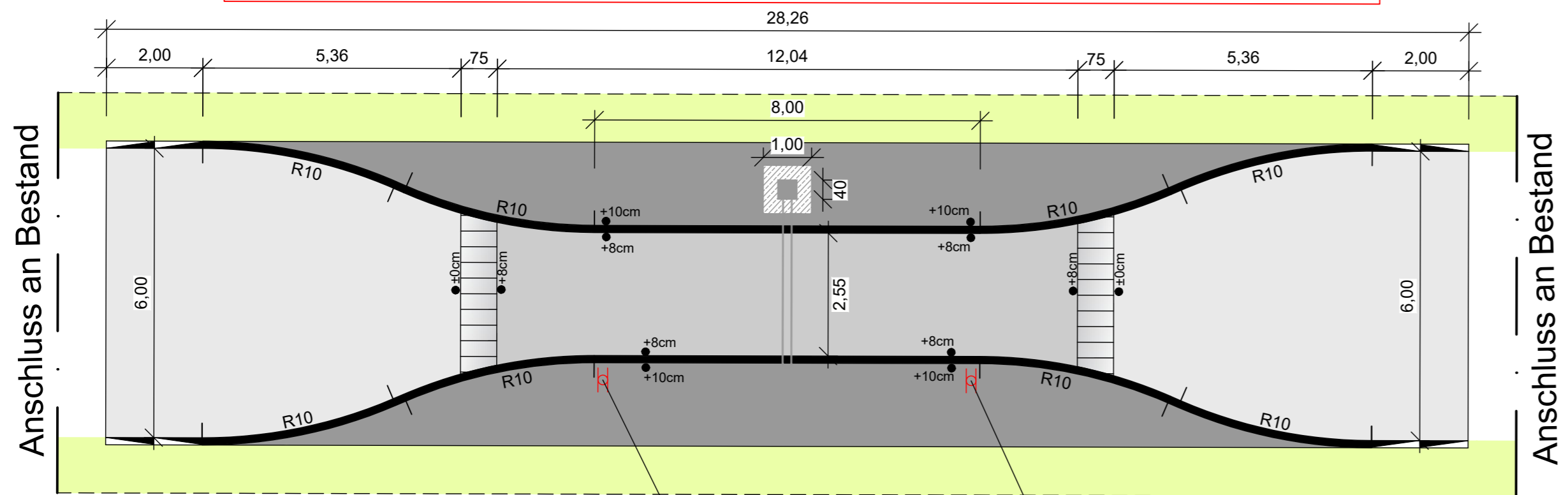
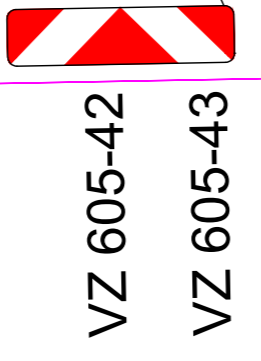
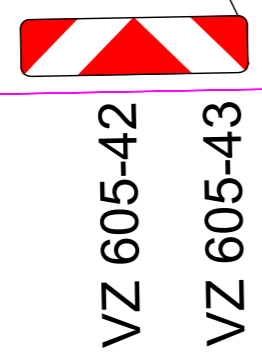


Hinweis: Keine Bestandsaufnahme, Längs- und Querneigung der Strasse nicht mit einbezogen

Hinweis: Für Rettungseinsatzverkehr ist Mindestbreite der Einengung 3,00m



Ortsschild
Tüddern
Gemeinde Selfkant
Kees Herberg



Planungslegende			
	Fläche 1, Asphalt		Hochbord
	Fläche 2, Pflaster		Übergangsbord
	Fläche 3, Pflaster		Rampenschwellenstein 33/14-22/75
	Randangleichung 1m		+8cm Höhenpunkt
			Straßenschild

Vorabzug

 Fliethstraße 112 • 41061 Mönchengladbach Tel. 02161/823 69 0 • Fax: 02161/823 69 29 info@squadraplus.de • www.squadraplus.de	Proj. Nr.: 2024-031	
	Bearbeitet: Dipl.-Ing. Lee	Gezeichnet: NO
	Datum: 25.07.2024	Geprüft:

Bauherr: Gemeinde Selfkant		
Stadtteil: Selfkant	Bauamt:	
Gewerk: Straßenbau		
Maßnahme: Einengung Fahrbahn Millener Weg	Vorhabenträger:	
Planart: Lageplan Variante 1		
Maßstab: 1 : 100	Blattgröße: 29,7 cm x 76,5 cm	Anlage: L01