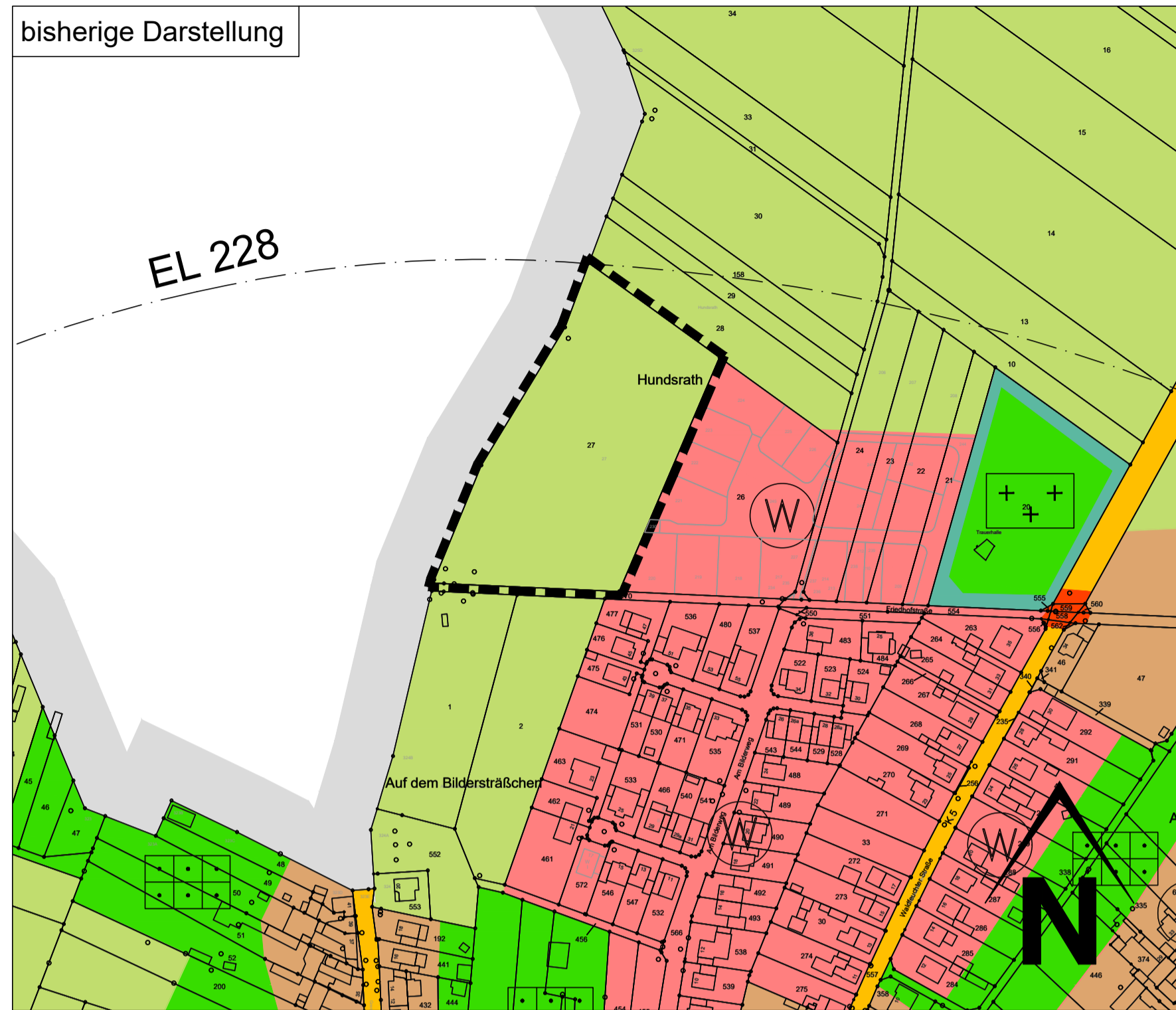
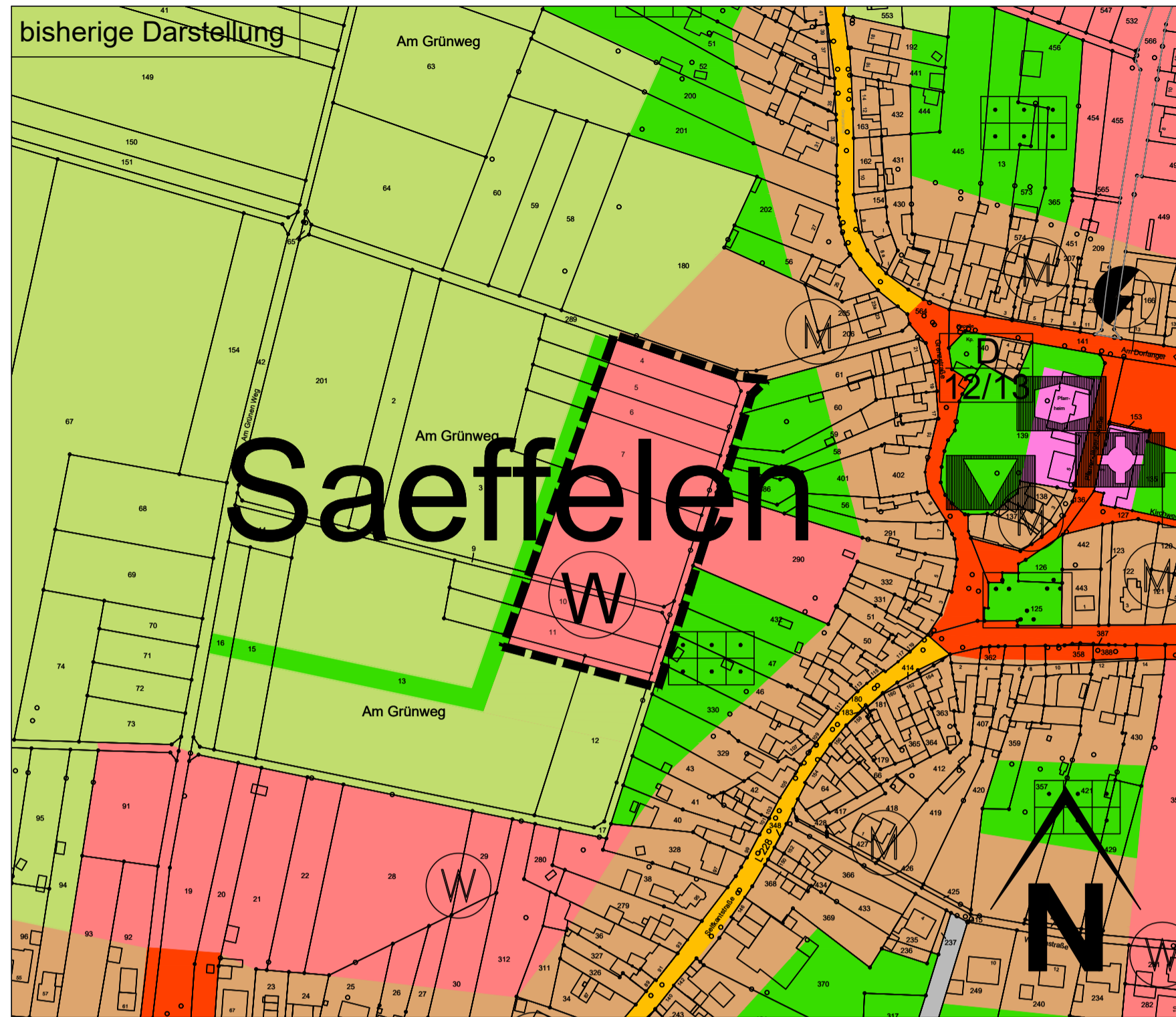




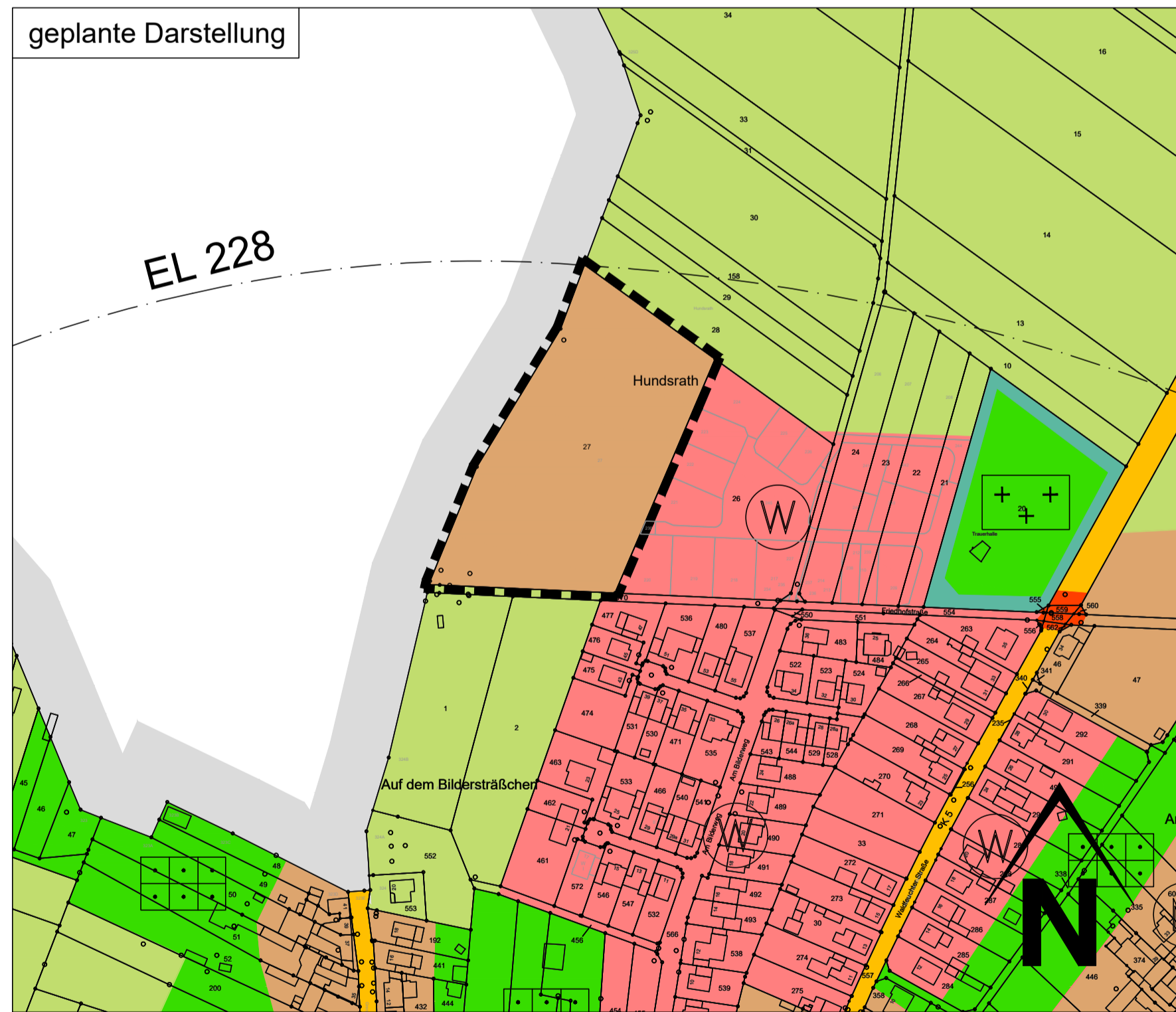
bisherige Darstellung



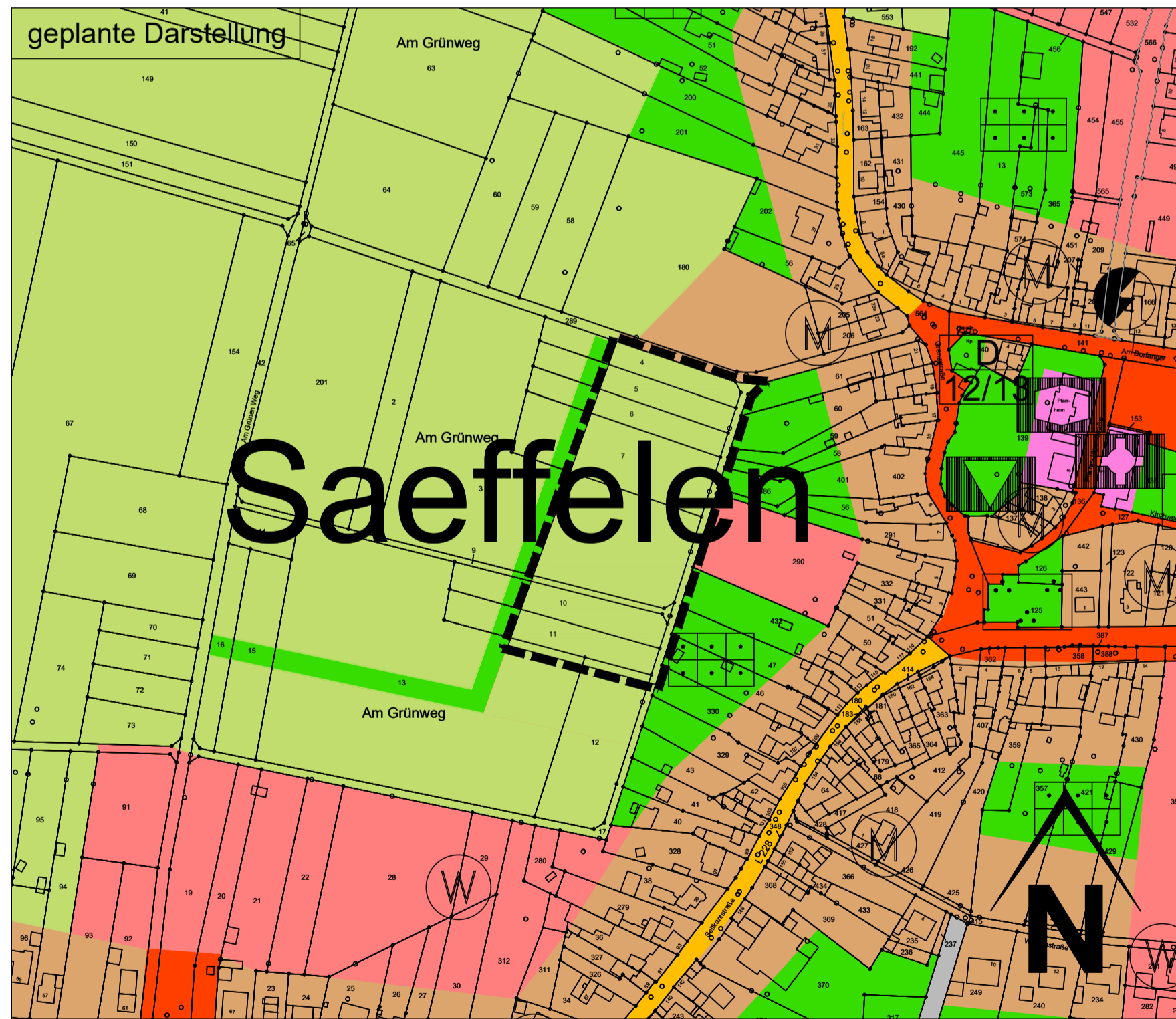
bisherige Darstellung



geplante Darstellung



geplante Darstellung



Legende	
<b>Art der baulichen Nutzung</b>	
	Wohnbauflächen
	Gemischte Bauflächen
<b>Flächen für den überörtlichen Verkehr und für die örtlichen Hauptverkehrswege</b>	
	Sonstige überörtliche und örtliche Hauptverkehrsstraßen
	Verkehrsflächen besonderer Zweckbestimmung als Fußgängerbereich / verkehrsberuhigter Bereich
<b>Grünflächen</b>	
	Dauerkleingärten
	Friedhof
<b>Wasserflächen und Flächen für die Wasserwirtschaft, den Hochwasserschutz und die Regelung des Wasserabflusses</b>	
	Wasserflächen
<b>Flächen für die Landwirtschaft und Wald</b>	
	Flächen für die Landwirtschaft
	Flächen für Wald
<b>Planungen, Nutzungsregelungen, Maßnahmen und Flächen für Maßnahmen zum Schutz, zur Pflege und zur Entwicklung von Boden, Natur und Landschaft</b>	
	Umgrenzung von Flächen mit Bindung für Bepflanzung und für die Erhaltung von Bäumen, Sträuchern und sonstigen Bepflanzungen, sowie von Gewässern
	Grenze des räumlichen Geltungsbereiches der Flächennutzungsplanänderung
	Gemeindegebietsgrenze


### Rechtsgrundlagen

Baugesetzbuch (BauGB) in der Fassung der Bekanntmachung vom 3. November 2017 (BGBl. I S. 3634) zuletzt geändert durch Artikel 2 des Gesetzes vom 26. April 2022 (BGBl. I S. 674)

Verordnung über die bauliche Nutzung der Grundstücke (BauNutzungsverordnung - BauNVO) in der Fassung der Bekanntmachung vom 21. November 2017 (BGBl. I S. 3786) geändert durch Artikel 2 des Gesetzes vom 14. Juni 2021 (BGBl. I S. 1802)

Verordnung über die Ausarbeitung der Bauleitpläne und die Darstellung des Planinhalts (Planzeichenverordnung - PlanzV) vom 18. Dezember 1990 (BGBl. 1991 I S. 58) zuletzt geändert durch Artikel 3 des Gesetzes vom 14. Juni 2021 (BGBl. I S. 1802)

Gemeindeordnung für das Land Nordrhein-Westfalen (GO NRW) in der Fassung der Bekanntmachung vom 14. Juli 1994 (GV. NRW. S. 666) zuletzt geändert durch Artikel 1 des Gesetzes vom 13. April 2022 (GV. NRW. S. 490)



## GEMEINDE SELFKANT

### 24. Flächennutzungsplanänderung "Hundsath II" Ortslage Saeffelen



Projektmanagement GmbH, Maastrichter Straße 8, 41812 Erkelenz, Tel.: 02431/97318 0

Z-Nr.: PM-B-20-46-FNP-01-00	Maßstab: 1 : 2.500	Stand: 03.05.2022
bearbeitet: Döring	gezeichnet: Costa	



<b>Entwurf</b> Der Rat der Gemeinde Selfkant hat am ..... gemäß § 2 Abs. 1 BauGB die Aufstellung einer Flächennutzungsplanänderung für den Geltungsbereich dieses Planes beschlossen.  Datum / Unterschrift Bürgermeister	<b>1. Aufstellung</b> Der Rat der Gemeinde Selfkant hat am ..... gemäß § 2 Abs. 1 BauGB die Aufstellung einer Flächennutzungsplanänderung für den Geltungsbereich dieses Planes beschlossen.  Datum / Unterschrift Bürgermeister	<b>3. Frühzeitige Öffentlichkeitsbeteiligung</b> Der Vorentwurf dieses Planes hat zur frühzeitigen Öffentlichkeitsbeteiligung gemäß § 3 Abs. 1 BauGB nach ortsüblicher Bekanntmachung am ..... in der Zeit vom ..... bis zum ..... öffentlich ausliegen.  Datum / Unterschrift Bürgermeister	<b>5. Auslegungsbeschluss</b> Der Rat der Gemeinde Selfkant hat am ..... nach ortsüblicher Bekanntmachung am ..... gemäß § 3 Abs. 2 BauGB öffentlich auszulegen.  Datum / Unterschrift Bürgermeister	<b>7. Beteiligung der Behörden</b> Gemäß § 4 Abs. 2 BauGB wurden die Behörden und sonstigen Träger öffentlicher Belange, deren Aufgabenbereiche durch die Planung berührt werden können, mit Schreiben vom ..... aufgefordert, bis zum ..... zu diesem Plan mit Begründung Stellung zu nehmen.  Datum / Unterschrift Bürgermeister	<b>9. Ausfertigung</b> Es wird bestätigt, dass der textliche und zeichnerische Inhalt der Flächennutzungsplanänderung mit dem Feststellungsbeschluss übereinstimmt und die für die Wirksamkeit maßgebenden Anforderungen verfahrensrechtlicher Art beachtet worden sind.  Datum / Unterschrift Bürgermeister	<b>11. Bekanntmachung</b> Die Erteilung der Genehmigung der Bezirksregierung Köln ist gemäß § 6 (5) BauGB am ..... ortsüblich bekannt gemacht worden.  Datum / Unterschrift Bürgermeister
<b>Plangrundlage</b> Dieser Plan wurde auf Grundlage des amtlichen Katasters des Kreises Heinsberg mit Stand vom Mai 2018 erstellt.  Datum / Unterschrift Bürgermeister	<b>2. Bekanntmachung der Aufstellung</b> Der Beschluss über die Aufstellung dieser Flächennutzungsplanänderung wurde am ..... ortsüblich bekannt gemacht.  Datum / Unterschrift Bürgermeister	<b>4. Frühzeitige Behördenbeteiligung</b> Gemäß § 4 Abs. 1 BauGB wurden die Behörden und sonstigen Träger öffentlicher Belange, deren Aufgabenbereiche durch die Planung berührt werden können, mit Schreiben vom ..... von dieser Planung unterrichtet und aufgefordert, sich bis zum ..... hierzu zu äußern.  Datum / Unterschrift Bürgermeister	<b>6. Öffentliche Auslegung</b> Dieser Plan hat mit Begründung gemäß § 3 Abs. 2 BauGB nach ortsüblicher Bekanntmachung am ..... vom ..... bis zum ..... öffentlich ausliegen.  Datum / Unterschrift Bürgermeister	<b>8. Feststellungsbeschluss</b> Der Rat der Gemeinde Selfkant hat die Flächennutzungsplanänderung am ..... beschlossen.  Datum / Unterschrift Bürgermeister	<b>10. Genehmigung</b> Gemäß § 6 BauGB ist dieser Plan mit Verfügung vom ..... AZ ..... genehmigt worden. Köln, den .....	Bezirksregierung Köln im Auftrag